















9 上熊野地区

津波避難ビル・津波避難場所

番号	施設名称	所在地	電話番号
1	能登中核工業団地コミュニティ施設	若葉台47-13	38-1661
2	若葉台体育館	若葉台47-14	38-1661
3	上熊野公民館	直海れ3-1	IP 830-1029
4	上熊野小学校	直海△16	38-1011
5	上熊野保育園	直海オ-56	38-1012

凡例

-  津波避難ビル (時間がないときに一時的に緊急避難する施設です。)
-  津波避難場所
-  交番・駐在所
-  消防署
-  医療施設
-  能登有料道路
-  国道
-  主要地方道
-  県道
-  標高
-  0~5m 未満
-  5~10m 未満
-  10~15m 未満
-  15~20m 未満

