




ため池災害 ハザードマップ




し
か
ま
ち
志
賀
町
Shika Town

酒見・稲敷地区

令和2年



凡 例

-  ため池 (防災重点ため池)
-  ため池被害想定範囲
-  土砂災害特別警戒区域
-  土砂災害警戒区域
-  指定避難所及び指定緊急避難場所
-  要配慮者利用施設
-  交番・駐在所
-  消防署
-  公共施設

鹿頭

櫻ヶ寺小池

櫻ヶ寺大池

鴨池

大谷内池

稲敷

稲敷集会所

草江

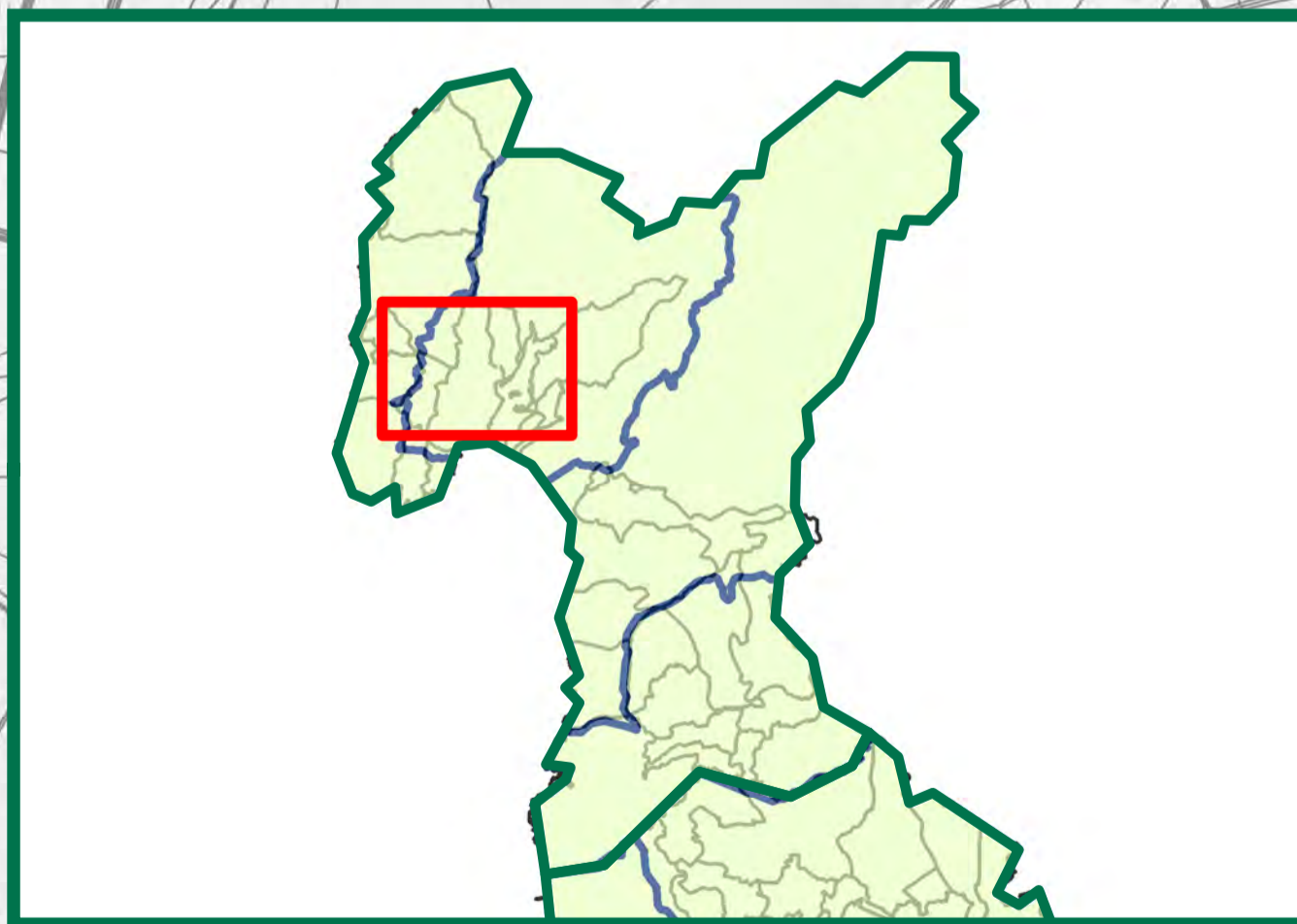
赤崎

谷内寺池

酒見川

相神

概観図



酒見



酒見構造改善センター

富来小学校

とき地域福祉センター

中浜

指定避難所及び指定緊急避難場所

地域名	施設名	住所	電話番号
志賀	 地域交流センター	西山台一丁目1番地	32-0066
富来	 富来活性化センター	富来領家町甲の10番地	42-1111

わが家の避難場所

