









# ため池災害 ハザードマップ

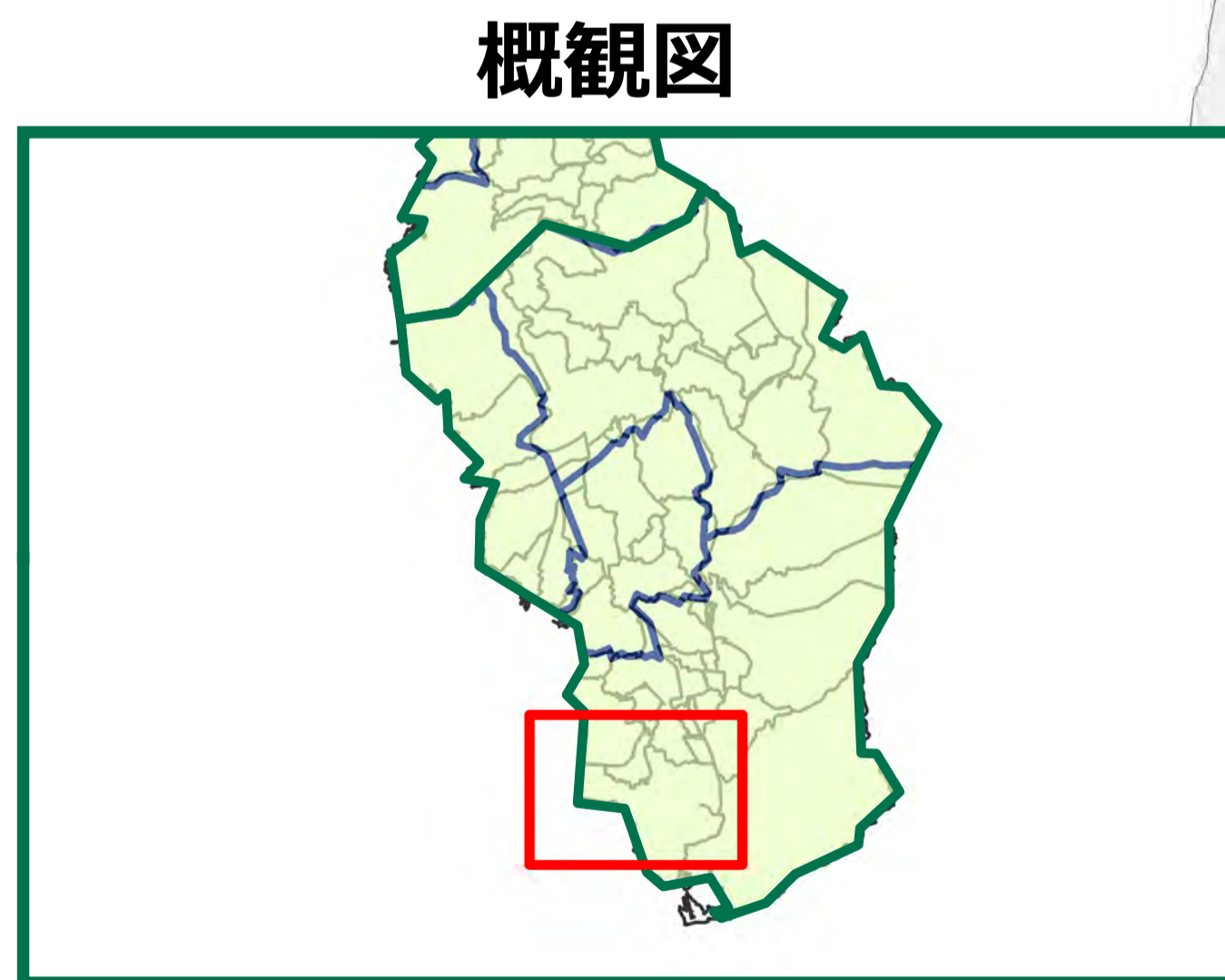
## 甘田・坪野地区



令和2年



### 凡 例

-  ため池 (防災重点ため池)
-  ため池被害想定範囲
-  土砂災害特別警戒区域
-  土砂災害警戒区域
-  指定避難所及び指定緊急避難場所
-  要配慮者利用施設
-  交番・駐在所
-  消防署
-  公共施設



指定避難所及び指定緊急避難場所			
地域名	施設名	住所	電話番号
志 賀	 地域交流センター	西山台一丁目1番地	32-0066
富 来	 富来活性化センター	富来領家町甲の10番地	42-1111
<b>わが家の避難場所</b>			

